

# Otro español olvidado, Juan de Anza, explorador y político: El Camino Real de California

*José Antonio Crespo-Francés\**

*A Carlos Fernández-Andrade de Sevilla, a John Kessell y todos mis amigos de la Frontera del Norte, y como dice John: "un fuerte abrazo rompecostillas".*

Es difícil hablar de tantos españoles olvidados, no considerados como tales por haber nacido fuera de las fronteras de lo que hoy es España o simplemente, siguiendo la mala y pueblerina costumbre, son nombrados sólo por su terruño de nacimiento o de origen, olvidando que toda su gran hazaña la cumplieron y desempeñaron en servicio a España y al Rey, porque eran españoles.



A finales del siglo XVIII, empieza a ponerse en desuso *la cuera*, y con la mejora de las armas de fuego, se crean unidades más ligeras, equipadas con armas de fuego, aunque se siguió utilizando la adarga y la lanza. Estas unidades fueron la Compañías Volantes, los Húsares de Texas, los Cazadores de Nueva Vizcaya, o las Compañías de Infantería de Voluntarios Catalanes<sup>1</sup>.

Antes de comenzar debemos comentar lo que fue y significó el *Camino Real de California*. Originalmente un camino de herradura, era la vía de comunicación terrestre que unía las misiones de la Baja California y la

---

<sup>1</sup> Dibujo de José María Bueno.

Alta California, fundadas entre 1683 y 1834. El plan general de colonización y evangelización por parte española se basaba en las misiones, los pueblos y los presidios. Se trataba de ir progresando hacia el norte fundando un rosario de misiones a la distancia de un día de camino a caballo de misión en misión. Al lado de cada misión se fundaba un pueblo con los nativos americanos conversos. En lugares determinados se añadía un "*presidio*", una residencia más o menos fortificada con soldados, para proteger y ocupar el territorio.



Presidio de San Ignacio de Tubac, con nativos *apaches* y soldados presidiales.

De la protección del camino se encargó el *Regimiento de Voluntarios Catalanes*. Actualmente en Cataluña, con la falsificación de su historia, aderezada con la más putrefacta de las corrupciones, niegan este dato, y otros muchos, afirmando que Cataluña no participó jamás en la conquista, poblamiento y asentamiento de América. *Voluntarios Catalanes* que cubrieron el destacamento más norteño español en la bahía de Nutka, en la isla de Quadra y Vancouver<sup>2</sup> en Canadá, bajo el mando del capitán Alberni. No podemos olvidar tampoco que en ese último destacamento del norte también estuvo la cruz representada por el valenciano Fray José de la Cruz Espí, un franciscano llamado el Padre Valencia<sup>3</sup>.

---

<sup>2</sup> Hoy llamada solamente isla de Vancouver, pero que debería recuperar su nombre completo.

<sup>3</sup> LARRUA-GUEDES, Salvador: *Vida y obra del padre Valencia*, Imprenta Nácher, S.L., Valencia, 2004. Este libro sirvió de base para iniciar el proceso de canonización. Este fraile, valenciano, a finales del XVIII estuvo en las misiones de California y reconstruyó varias, fue enviado a Nutka, aquel lugar lejano en la costa del Pacífico canadiense. Fue el religioso que logró amansar a los nativos nutkas, y el que hizo funcionar la misión más al norte de la corona española. Luego pasaría a la Provincia de Santa Elena de la Florida y llega a La Habana. En Cuba y sobre todo en Camagüey, la antigua *Santa María del Puerto del Principe Carlos* en honor a Carlos I, realizó verdaderos



Fotografía de la pintura original que se conserva en el *Palacio de los Gobernadores* Santa Fé, Nuevo México (EEUU).

Dedicamos estas líneas a uno de los personajes españoles olvidados de sangre vasca y extremeña que más huella ha dejado en el noroeste de México y suroeste de Estados Unidos, explorador, colonizador y pacificador de territorios poblados por pueblos nativos a los que entonces se identificaba como bárbaros, fundador y portador del progreso para aquel extenso territorio, quizá uno de los actualmente más prósperos de los EEUU con lugares mundialmente conocidos como San Francisco, San José y Los Ángeles, en el actual estado de California.

Estas líneas se dedican a Juan Bautista de Anza<sup>4</sup> más conocido por su gran expedición, una de las últimas, realizada, en su mayoría, con españoles nacidos ya en América, que en su expedición a la bahía de San Francisco en 1776<sup>5</sup>, lo que hoy se conoce como *The Anza Trail*, inauguraron con su esfuerzo y un sacrificio humano incalculable una de las últimas grandes rutas terrestres uniendo por tierra lugares de la Nueva España a los que sólo se llegaba por mar. Durante los años de

---

prodigios: iglesias, hospitales, colegios, una casa de dementes, un jardín botánico, fue asesor del gobierno y de los cabildos.

Todos los hechos que acaecían los anotaba cuidadosamente en sus *añalejos*, calendario eclesiástico que señala el orden y rito del rezo y oficio divino de todo el año. Escribía en los márgenes de esas cartillas los sucesos diarios. Gracias a esas notas el profesor Larrua pudo redactar ese libro.

<sup>4</sup> ANZA Y BECERRA, Juan Bautista: *Diarios de la expediciones a la Alta California*, Miraguano, 2013.

<sup>5</sup> Aunque San Francisco es el nombre de la bahía, *Yerba Buena* fue el nombre original del asentamiento civil. La comunidad fue fundada en el año 1776, cerca del extremo norte de la península de San Francisco, en la zona entre el *Presidio de San Francisco* y de la *Misión de San Francisco de Asís*. La ubicación de la antigua plaza es hoy Portsmouth Square. El nombre de la comunidad fue cambiado a San Francisco, tomando el nombre del presidio y de la misión, a raíz de la ocupación por las tropas de Estados Unidos durante la Guerra México-Americana de 1846, y en los términos del *Tratado de Guadalupe Hidalgo* de 1848. El nombre del asentamiento fue tomado de la planta de ese nombre por el misionero franciscano Pedro Font que acompañaba a Juan Bautista de Anza en la expedición de 1775 a 1776, y que aplicó el nombre español a una abundante hierba nativa de la zona.

1775-76 se produjo la expedición de Anza, en la que participaron de 250 colonos, entre hombres, mujeres y niños, en un épico itinerario, que puede apreciarse en la imagen, y que alcanzó los 1900 kilómetros, 1200 millas, desde la frontera de Nueva España a la región de Alta California.

Al finalizar este durísimo recorrido quedó establecido el presidio de San Francisco y la misión del mismo nombre. Recordemos que la primera partida de exploración terrestre en este territorio fue liderada por Gaspar de Portolá que llegó el 2 de noviembre de 1769, primera visita europea documentada en la tierra que rodea la bahía de San Francisco, efectuando el ritual de toma de posesión para España como parte del Virreinato de la Nueva España. En ese mismo año, la provincia de *Las Californias* fue dividida en dos: la de Alta California al norte y la de Baja California al sur. Nuestro explorador, soldado y administrador virreinal, Juan Bautista de Anza nació en la población de Fronteras en Sonora, territorio de la Nueva España, en el mes de julio de 1736, para fallecer en Arizpe, también en Sonora, junto a las huellas de carretas que dibujaron este camino histórico, el 19 de diciembre de 1788.

Juan Bautista era hijo del Capitán del ejército virreinal Juan Bautista de Anza<sup>6</sup> y María Rosa Bezerra Nieto, vecinos de Fronteras en Sonora.

---

<sup>6</sup> Juan Bautista de Anza, padre, (29 de junio de 1693 - 9 de mayo de 1740) fue un minero, militar y explorador español asentado en el norte de Nueva España, actual noroeste de México y suroeste de los Estados Unidos de América. Fue acompañante del misionero Eusebio Francisco Kino en algunas expediciones. Nació en Hernani, hijo del boticario local, Antonio de Anza y de Lucia de Sassoeta. De joven fue ayudante de su padre, llevando medicamentos y recetas a los clientes de la botica, y a los doctores.

Llegó a Culiacán a la edad de 19 años, donde vivían dos tías, hermanas de su madre. Estaría poco tiempo en esa ciudad, para luego mudarse y dedicarse a la minería en la ciudad de Álamos durante un breve período. Entre 1716 y 1720 trabajó entre Aguaje, al sur este de Hermosillo, y Real de Minas de Tetuachi, al sur de Arizpe; en esta última zona establecería minas que dejaría en herencia a sus descendientes.

Durante su primera etapa en Sonora comenzó a involucrarse en asuntos políticos y militares. Antes de que su prueba de hidalguía fuera oficializada, participó en la petición formal por escrito para que Joaquín José de Rivera no fuera nombrado lugarteniente de Sonora, bajo el mando del Gregorio Alvarez Tuñón y Quirós, Alcalde Mayor de Sonora, precisamente, porque no contaba con una prueba de hidalguía, siendo este el primero de varios encontronazos conflictivos con Don Gregorio.

Una vez que su nobleza se oficializó, su ascenso dentro de la milicia en el estado Sonora se dio, en parte, por su habilidad para leer y escribir, algo que era poco frecuente en la época. En la ausencia del Alférez Juan Antonio Durán, fue él quien pudo hacerse cargo de asuntos que requerían leer y escribir. Sus primeras operaciones militares se desarrollaron alrededor de 1720, en la sierra, cerca del Río Sonora, contra las incursiones de los nómadas apaches. Fue nombrado Teniente del Alcalde Mayor, Rafael Pacheco Ceballos, mientras vivía en Real de Minas de Tetuachi, y ejerció el mando de esta provincia en 1721.

Más tarde en el Presidio de Janos, en Chihuahua, cumplió cometidos como Alférez desde su llegada, en 1721. Estableció una relación muy cercana con el Capitán Antonio Bezerra Nieto, encargado del Presidio, casándose con su hija, María Rosa Bezerra. Había tenido una pareja anteriormente; aunque no hay evidencias de que haya habido un matrimonio oficial, se sabe que procreó dos hijas con una mujer llamada María Valenzuela en el pueblo de Aguaje, o Tetuachi, Sonora. Fue nombrado Lugarteniente de Janos en 1722, y hasta 1726. Desempeñando labores de protección en la frontera con el territorio Apache en Janos, siguió administrando minas en Tetuachi con la ayuda de su sobrino, Pedro Felipe de Anza, que llegaría a Sonora en 1724. Pedro Felipe seguiría al frente de estas, incluso después de la muerte de su tío.



Presidio y Misión de Tubac

Nieto por la rama paterna de Antonio de Anza<sup>7</sup>, que era farmacéutico, y de Lucía de Sasoeta de Hernani, nativos de la española tierra de Guipúzcoa que tantos misioneros y exploradores ha dado a España. Era igualmente nieto por la rama materna del capitán del ejército virreinal español Antonio Bezerra Nieto, de origen extremeño, y de Gregoria Gómez de Silva, vecinos de Janos en Chihuahua, en Nueva España.

Juan Bautista de Anza, padre, como soldado de frontera que era, murió en una confrontación con nómadas *apaches*<sup>8</sup> en el desierto de Sonora cuando nuestro héroe contaba alrededor de tres años de edad.

---

A continuación, en 1726, es nombrado capitán de Fronteras, Sonora, a donde llegó el 29 de octubre, por recomendación del brigadier Pedro de Rivera. Llegaría a esa posición para sustituir al Capitán Don Gregorio Álvarez Tuñón y Quirós, quien habría llevado al presidio de Fronteras, también conocido como Presidio de Santa Rosa de Corodéguaquí, a una crisis administrativa, cometiendo varias infracciones como consecuencia de las que fue juzgado y condenado. En este puesto continuó con la misión de protección fronteriza contra los ataques apaches, estableciendo puestos de vigilancia elevados por la sierra que le permitían conocer los movimientos cercanos del enemigo.

Fue Alcalde Mayor de la Provincia de Sonora y Teniente de Gobernador y Capitán General. Combatió a varios grupos como a los *Pimas Altos* de la región de San Javier del Bac, así como a los *Pimas Bajos* de Tecoripa. Medió un conflicto por motivo de la desobediencia del misionero Agustín Campos de dejar la misión de San Ignacio, a cargo de la Compañía de Jesús. Años más tarde, en 1767, su hijo, Juan Bautista tendría como misión expulsar a los jesuitas de la región, por órdenes del Rey Carlos III.

Al mando del Presidio de Fronteras, envió soldados a los valles de los ríos de San Luis y la parte alta de Santa Cruz en la Pimería Alta, provocando la primera llegada de colonos a esta zona. Fundó los ranchos Guevavi, San Mateo, Sicurisuta y Sópори; se le atribuyen las primeras operaciones ganaderas en lo que hoy es el sur de Arizona. En esta región logró explotar grandes cantidades de plata, las cuales eran gestionadas en su mayor parte en el rancho Arizona, propiedad de su amigo Bernardo de Urrea; según documentos concernientes a dicho asunto, redactados por el escribano Manuel José de Sosa.

Durante su vida persiguió la meta de descubrir la ruta entre Sonora y la Alta California, misión que culminaría su hijo. Sus planes se truncaron cuando, después de una patrulla ordinaria presidial a caballo entre Suamca, Guevavi, Tumacácori, y San Javier del Bac, fue emboscado y asesinado por un grupo de nativos *apaches* el 9 de mayo de 1740. Dado que las patrullas se realizaban en grupos pequeños al destacarse en vanguardia fue sorprendido encontrando la muerte entre Santa María Sumca y el rancho que se convertiría en el Presidio de Santa Cruz de Terranate al oeste de la localidad de Tombstone en Arizona, años más tarde.

<sup>7</sup> Originarios de Guipúzcoa, de donde fueron todos sus ascendientes por cuatro costados “*nobles hijos dalgo de limpia y notoria sangre*”, según consta en una Probanza de Nobleza que Don Antonio solicitó al rey, en beneficio de sus hijos, el 5 de enero de 1718.

<sup>8</sup> *Apache* es un nombre dado a un grupo de naciones indígenas culturalmente cercanas del este de Arizona, noroeste de México (norte de los Estados de Sonora y Chihuahua), Nuevo México, y regiones de Texas y de las *Grandes Llanuras*. El término “*apaches*” probablemente proceda de la palabra *zuñi* “*apachu*”, que significa “*enemigo*”; de



Desierto arenoso con las típicas dunas al oeste de Yuma en Arizona y que debieron sortear los expedicionarios.

Es necesario anotar que cuando se menciona Sonora nos referimos a la provincia del virreinato que abarcaba en su mayor parte los actuales estados de Sonora, actual México, y Arizona<sup>9</sup>, actual Estados Unidos de América. Como inicio de su carrera militar se alistó en la *milicia* en diciembre de 1751 en San Ignacio, Sonora, en donde sirvió como cadete de caballería en la vigilancia y seguridad de los presidios<sup>10</sup> bajo

---

ahí la denominación española. Se denominaban a sí mismos *Ndee*, que quiere decir “*la gente*”. Hablaban un conjunto de lenguas *atabascanas* meridionales, que se han clasificado en *apache de las llanuras*, *apache oriental* y *apache occidental*.

<sup>9</sup> La palabra *Arizona* probablemente proviene de la versión española de la palabra *arizonac* que significa pequeño manantial en el idioma del pueblo *pima* que habita parte de aquel estado de la Unión Americana, tribu que a su vez parece descender de la antigua cultura Hohokam. Otras versiones sobre el origen del término, aunque tal vez menos difundidas, indican que Arizona puede haberse originado del vocablo vasco *Hritz Ona*, que se traduce como “*buen roble*”, por la gran población de esta especie vegetal en ciertas zonas del estado. Finalmente, otras fuentes históricas, sostienen que los españoles denominaban a este territorio “*zona árida*” y que gradualmente se transformó en Arizona, por influencia del inglés *arid zone*. Tampoco podemos olvidar que podría ser una alusión a la *Casa de Arizón* que era una *casa de cargadores a Indias* construida en los siglos XVII y XVIII, situada en Sanlúcar de Barrameda.

<sup>10</sup> Los presidios, de *presidir* o dominar el paisaje, no tienen nada que ver con una cárcel, formaban parte de una línea de fortificaciones en frente y fondo que articulaban la defensa territorial y fronteriza mediante pequeñas guarniciones de caballería, en las que cada soldado se encargaba del cuidado personal de tres caballos y un mulo para largos recorridos. La protección era fundamentalmente para la defensa de las tribus nómadas que atacaban esporádicamente los pequeños asentamientos y haciendas.

Los *presidios* no eran cárceles, se trataba de fuertes cuya misión era efectuar periódicos recorridos de reconocimiento y en su caso establecer campañas defensivas contra indios nómadas atacantes. Las tribus nómadas vivían en áreas casi desérticas de la caza y también del pillaje a los colonos. Cada presidio tenía una guarnición de entre 20 y 100 soldados. Su capitán era también el responsable de establecer alianzas con las distintas tribus, promover su asentamiento estable, y junto con los misioneros convertirlos a la religión católica. Por eso era habitual encontrar en el mismo emplazamiento un presidio y una misión. El sistema de presidios se nutría con militares de carrera venidos de España, con españoles o criollos que habían participado en la lucha contra los indios, y con soldados presidiales. Gabriel de Vildósola y Juan Bautista de Anza eran militares no profesionales que ascendieron a sus puestos por sus méritos en las revueltas indígenas. El tránsito de colono a militar era bastante habitual. Los colonos se alistaban por un período de diez años en el ejército como soldados presidiales. También se les conocía como soldados de la cuera por la protección que llevaban, una especie de chaquetilla de piel de vaca o venado que cubría el cuerpo desde el cuello a las rodillas e igualmente los lomos de sus caballos. Estaba hecha con seis o más capas de piel de venado, suficiente grosor como para detener una flecha india. Pero la cuera tenía el inconveniente de que era bastante rígida y

la tutela de su cuñado Gabriel de Vildósola<sup>11</sup>, en Fronteras, Sonora. En 1756 alcanzó el grado de teniente de caballería en la misma población.



Luego ascendería al grado de capitán en el presidio de Tubac, Arizona, en diciembre de 1759, y más tarde recibiría el reconocimiento en la lucha contra los *apaches* en el norte de Sonora, hoy Arizona, y los *seris*<sup>12</sup> en el sur de Sonora, entre otras<sup>13</sup>. Formó parte de cinco expediciones contra los *seris* y fue uno de los oficiales encargados de la expulsión de los jesuitas de aquella región, ordenada en su momento por el rey Carlos III.

---

pesada restándoles agilidad de movimiento. Un soldado de la cuera era conocido también como *dragón*, pues podía combatir a pie o a caballo. Iban armados con espada, lanza, pistolas y mosquetes.

<sup>11</sup> Gabriel Antonio de Vildósola (Castillo-Elejabeitia 1722–1778) marchó a Nueva España en su juventud, adquiriendo un rancho en Sonora en 1750, justo un año antes de la rebelión de los indios *pimas*. Se había casado cuatro años antes con Gregoria de Anza en el Real de Minas de Basochuca. Hasta que se sublevaron en 1751, los *pimas* habían sido unos leales aliados de los españoles, a los que ayudaban en las campañas contra los *apaches* y los *seris*. Para sofocar la rebelión, Gabriel de Vildósola se unió a la milicia junto con otros colonos, entre los que se encontraba su cuñado Juan Bautista. En 1754, una vez terminados los enfrentamientos, fue nombrado capitán del presidio de Fronteras como recompensa por sus acciones militares.

<sup>12</sup> *Seri* es el nombre de una etnia que vive en el estado mexicano de Sonora. La palabra que designa a este pueblo es de origen desconocido, pero sus miembros se denominan a sí mismos. La mayoría de los miembros del grupo son hablantes fluidos de la lengua *seri, emiique iitom*. Su territorio tradicional incluye las islas Tiburón y San Esteban.

<sup>13</sup> Es necesario recordar la masacre perpetrada en la *misión de San Sabá*, en el año 1758 en el territorio actual de Texas por los indios *comanches*, y que tuvo como consecuencia la expedición de castigo, llevada a cabo por las tropas presidiales, conocida como la *Campaña del Río Rojo*.

A continuación se sucedería la gran expedición que le llevaría a la Alta California. Sobre 1770 España llevaba asentada más de doscientos años en el Nuevo Mundo, cubriendo un espectro de territorios que se extendía desde este a oeste de los actuales Estados Unidos, incluida Florida, hasta las islas Filipinas, y por el sur hasta la Patagonia, pero necesitaba asegurar sus posesiones de la costa del Pacífico *norte* frente a las expediciones rusas e inglesas que buscaban abarcar el comercio de pieles de nutria. Para ello hubo una primera expedición dirigida en 1770 por Gaspar de Portolá que estableció pequeños asentamientos en la Alta California.

G.M. Leg. 6955

Tropa

S.<sup>n</sup> N.º de oficio de 88. N.º 255.

6

Al Virrey de Nueva España.

Que si considera à proposito al Coronel D.<sup>n</sup> Juan Bap.<sup>ta</sup> Anza le cologue en Gobierno politico, y Militar conservandole el sueldo de Coronel; pero que sino huviere falta en aquellos dominios lo envie a España dandole las 12 pagas correspondientes à su grado sirviendole eno de regla g<sup>ra</sup>l para todos los Governadores Militares.

Nota.

Se puso circular sobre este asunto la qual corre por separado.

Nota.

Està el exped.<sup>te</sup> en una circular de 24 de Junio de 1774. colocada en Circulares.

AGS/2.18.14//SGU,LEG,6955,3

Sobre 1773 había dos presidios y cinco misiones que no superaban más de setenta españoles, entre peninsulares y criollos. Colonizar y establecer una cadena de abastecimiento hacia Alta California desde el interior de Nueva España no era tarea fácil pues se trataba de un viaje muy largo y cargado de peligros. Se partía de San Blas, Nayarit, en pequeñas naves ligeras que no soportaban mucha carga. La travesía por la Baja California era muy larga, peligrosa y difícil de transitar.



Para colonizar y asegurar la Alta California, la Corona a través de la autoridad virreinal precisaba de una ruta terrestre más accesible que partiera de Sonora en el Norte de Nueva España.



En 1774 el Capitán Juan Bautista de Anza solicitó al Virrey de la Nueva España Antonio María de Bucareli y Ursúa<sup>14</sup> autorización para dirigir una expedición a la Alta California a su costa, llevando consigo una buena cantidad de colonos y ganado vacuno. Condujo una expedición exploratoria<sup>15</sup> el 8 de enero de 1774, con 3 Padres, 20 soldados, 11 funcionarios, 35 mulas, 65 vacas y 140 caballos desde el Presidio de Tubac, al sur de la actual Tucson en Arizona. Cruzaron el desierto de Sonora en dirección a California moviéndose al sur del río Gila para

<sup>14</sup> Virrey de Nueva España nº 46, que ejerció su cargo desde el 22 de septiembre de 1771 al 9 de abril de 1779.

<sup>15</sup> [http://en.wikipedia.org/wiki/Juan\\_Bautista\\_de\\_Anza\\_National\\_Historic\\_Trail](http://en.wikipedia.org/wiki/Juan_Bautista_de_Anza_National_Historic_Trail)

evitar el ataque de los *apaches* hasta llegar a río Colorado que tuvieron que cruzar en la zona de los *yumas*.

Los *yuma* o *quechan* fueron muy amables, eran agricultores y empleaban el regadío, habían importado la cerámica, los caballos, el trigo y otros cultivos desde Nuevo México. Después de vadear el río Colorado para evitar las imposibles de cruzar *Dunas de Algodón*<sup>16</sup> prosiguieron junto al río unos 80 kilómetros, cerca de 50 millas, al sur de la esquina suroeste de Arizona antes de girar al noroeste cerca de la actual Mexicali, para luego dirigirse al norte a través de la actual Valle Imperial y luego al noroeste de nuevo antes de llegar a la Misión de San Gabriel Arcángel, cerca de la futura ciudad de Los Ángeles<sup>17</sup>.

Anza empleó unos 74 días para realizar este inicial viaje de reconocimiento con la idea de establecer una ruta terrestre permanente hacia California. En su viaje de regreso, volvió sobre sus pasos hacia el *Cruce de Yuma* en el río Colorado, continuó a lo largo del pasillo del río Gila hasta encontrar el río Santa Cruz prosiguiendo hasta Tubac, en la actual Arizona. En el viaje de regreso sólo empleó 23 días, porque encontró un itinerario con aguadas suficientes como para hacer posible el acceso por tierra a la Alta California. En el río Gila se encontró con varias aldeas de gente *pima*<sup>18</sup>, que eran pacíficos agricultores con cultivos extensivos y sistemas de riego localizados a lo largo del río Gila.

En enero de 1775 combatió nuevamente a los *seris* en la expedición dirigida por el Coronel Domingo Elizondo. En ese año de 1775 el Virrey autorizó al Capitán de Anza a efectuar el viaje para colonizar y defender el puerto de San Francisco en la Alta California de piratas ingleses y colonos rusos que pretendían llegar desde Alaska. Una vez obtenido el permiso Anza inició el reclutamiento de voluntarios en la población de Culiacán, Sinaloa. En el presidio de San Miguel de Horcasitas, capital provincial de Sonora, Anza eligió como teniente de la expedición a José Joaquín Moraga, y al fraile franciscano Pedro Font para capellán así como por su habilidad para fijar las coordenadas geográficas.

---

<sup>16</sup> Las *Dunas de los Algodones* son un campo de dunas ubicadas en la porción sur de California, cerca de la frontera con Arizona y el estado mexicano de Baja California. El campo posee un área de 72 kilómetros de longitud y 10 kilómetros de ancho y se extiende en una línea de dirección noroeste-sureste que se correlaciona con la dirección de los vientos que predominan en la región. Las dunas se dividen en varias secciones, entre las que podemos mencionar: Glamis, pozo de Gordon, Buttercup, Midway y el valle de Patton. Las dunas se encuentran al oeste de las Montañas de Chocolate en el Condado Imperial de California.

<sup>17</sup> *El Pueblo de Los Angeles* se establecería en 1781 por once familias seleccionadas principalmente en Sonora y Sinaloa.

<sup>18</sup> *Akimel O'odham*.

El punto inicial de reunión para la expedición fue Tubac, población que precisamente había sido atacada por los apaches tres semanas antes de la llegada de la expedición, tomando los más de 500 caballos que se habían reunido para apoyar la expedición.



En este segundo viaje de Anza (1775-1776) nuestro explorador regresó a California a través de la ruta de acceso del Río Gila que había descubierto con 240 Frailes, soldados y colonos con sus familias. Los expedicionarios llevaban consigo 695 caballos y mulas, 385 cabezas de ganado vacuno *cuernilargo*, actualmente conocidas como *Texas Longhorn* descendientes de ganado ibérico. Esos toros, vacas y caballos fueron el inicio de la ganadería en California.

En California el ganado tuvo pocos enemigos y pasto abundante por lo que la cabaña creció y se multiplicó como animales salvajes doblándose en número aproximadamente cada dos años. La expedición estuvo reparada y revistada en Tubac el 22 de octubre 1775 para alcanzar la bahía de San Francisco el 28 de marzo 1776, donde se establecería el Presidio de San Francisco y la Misión de San Francisco de Asís, más conocida como Misión Dolores, formando todo

ello la semilla que en el futuro germinaría en la ciudad de San Francisco.



Tras la partida el 23 de octubre de 1775, siguieron el cauce del río Santa Cruz hasta la confluencia con el río Gila, para proseguir por las orillas de éste hasta encontrarse con el río Colorado. Allí serían ayudados en el vadeo del río por el jefe de los nativos *yuma*<sup>19</sup> y toda su gente<sup>20</sup>, con quienes ya había establecido contacto Juan Bautista de Anza en un viaje efectuado el año anterior. El viaje se fue haciendo cada vez más difícil según pasaban las jornadas y se adentraban entre las colinas y desiertos del suroeste de California. Para mayor seguridad y por puro sentido práctico dado que era imposible dar de beber a todas las personas y ganado en cada parada, dividió la expedición en tres grupos, que viajaban a un día de distancia uno de otro para permitir con ellos que se repusieran de agua los pequeños manantiales.

<sup>19</sup> Los *quechan*, también conocidos como *yuma*, son una tribu nativa norteamericana del grupo de lenguas *yumano-cochimies*. Su nombre proviene posiblemente de un error de comprensión del término *yamahyo* que significa “hijo del jefe”, ya que ellos se autodenominaban *kwtsaans*. Se subdividían en dos grupos: *los del río*, que viven entre los ríos Colorado y Gila, y *los de la montaña*, que viven al Sur de Arizona, cerca del Gran Cañón.

<sup>20</sup> Cuando pasaron por la confluencia de los ríos Gila y Colorado, fueron acogidos en el poblado del cacique *Olleyquotequiebe*, un jefe de la etnia *yuma*. Trabajó amistad con el cacique *yuma* luego nombrado Salvador Palma a quien llevó a Nueva España junto con tres indios, para ser catequizados y bautizados y más tarde recibir la confirmación y la comunión en la catedral de Durango. Más adelante se enfrentaron a una tormenta de nieve y a un terremoto.

Se reorganizaron cerca de lo que hoy en día es el *Parque Estatal del Desierto Anza-Borrego*, y llegaron a la misión de San Gabriel el 4 de enero de 1776. Desde ahí viajaron por caminos conocidos bordeando la costa de California, visitaron la misión de San Luis Obispo y la misión de San Antonio de Padua, llegando posteriormente a Monterrey a la misión de San Carlos Borromeo el 10 de marzo de ese mismo año. La expedición llegó a su feliz término con tres expedicionarios más de los que habían salido de Tubac pues durante el viaje nacieron tres californianos lamentando el fallecimiento de parto de una de las madres aunque la criatura sobrevivió. Se procedió a explorar la Bahía de San Francisco para establecer el lugar donde se fundaría el presidio y la misión<sup>21</sup>.

Esta segunda expedición, tras la aventura de Portolá, estaba compuesta de colonos, y llegó a la bahía de San Francisco en marzo de 1776, liderada esta vez por Juan Bautista de Anza, uno de cuyos capitanes José Joaquín Moraga<sup>22</sup>, recibió el cometido de construir una misión, la *Misión de San Francisco de Asís* o *Misión Dolores*, y un fuerte militar, el *Presidio de San Francisco*. Moraga eligió una ubicación aproximadamente a medio camino entre los dos lugares para la construcción de viviendas para el personal civil, lo que se conoció como *Yerba Buena*. Luego una nave de abastecimiento llegó unos dos meses más tarde y los colonos comenzaron a edificar.

La bahía recibiría su nombre el 28 de marzo de 1776. Como podemos imaginar por el nombre fundacional, Anza se acompañaba en esta expedición de monjes franciscanos, que desde 1767 habían sustituido a los jesuitas en la evangelización del Nuevo Mundo, por orden de Carlos

---

<sup>21</sup> Organizado por el padre franciscano Francisco Palou bajo la dirección de Fray Junípero Serra, que fundó oficialmente para luego hacer lo mismo con San José y Los Ángeles.

<sup>22</sup> José Joaquín de la Santísima Trinidad Moraga (22 de agosto 1745/85) conocido como José Joaquín Moraga, fue un soldado de las tropas españolas de la Nueva España, y miembro de la expedición a la Alta California, en la que se le atribuye la fundación del Pueblo de San José de Guadalupe, la actual ciudad de San José en California.

José Joaquín Moraga nació el 22 de agosto 1745 en la *Misión de Los Santos Ángeles de Guevavi* en la región fronteriza del norte del Virreinato de la Nueva España, hoy en día situada en el sur de Arizona.

Moraga ejerció como segundo en el mando de Juan Bautista de Anza en la expedición de 1776 desde Nueva España al actual San Francisco. Cuando Anza regresó a Nueva España en 1777, Moraga se quedó al mando para dirigir la construcción de viviendas para los colonos y un acuartelamiento, el *Presidio de San Francisco*.

Moraga fundó el pueblo de San José por orden del virrey Antonio María de Bucareli y Ursúa, población puesta bajo la advocación de San José el 29 de noviembre 1777 siendo el primer asentamiento civil oficial en Alta California.

Moraga murió en 1785 y fue enterrado en el cementerio de la *Misión de San Francisco de Asís*, Misión Dolores, en 1791. El hijo de Moraga, Gabriel, nacido en Nueva España, también se convirtió en soldado español en la Alta California conduciendo expediciones para explorar el Valle de San Joaquín en los primeros años de la década de 1800.

La ciudad de Moraga, en California, lleva el nombre de Joaquín Moraga, nieto de José Joaquín Moraga y concesionario del *Rancho Laguna de los Palos Colorados*, donde hoy se puede contemplar su casa, la *Moraga Adobe*.

III. De no ser así, quizás hoy estaríamos hablando de la bahía de San Ygnacio o de la ciudad de San Xavier en vez de San Francisco<sup>23</sup>.

El 14 de abril de 1776 partió Anza hacia San Diego, recibiendo de regreso a Nueva España el nombramiento como Gobernador de la Provincia de Nuevo México con sede en Santa Fé, provincia que abarcaba parte de los estados de Chihuahua en el actual México y de Nuevo México, Arizona, Colorado y Texas en los actuales Estados Unidos de América, desempeñando este cometido entre 1777 y 1787.

En 1779 el padre Francisco Garcés<sup>24</sup> fue asignado a establecer una misión en Yuma justo en el cruce río Colorado. Al año siguiente, 1780, se establecieron dos asentamientos y misiones en el punto de vadeo del Colorado, en el cruce Yuma, *Yuma crossing*, junto al sendero de Anza, la Misión de San Pedro y San Pablo de Bicuñer y la Misión Puerto de la Purísima Concepción. Estos dos asentamientos y misiones estaban junto al Colorado, cerca de la desembocadura del río Gila, siendo administrados por las autoridades de Arizona. Para el asentamiento en Los Ángeles participaron dos grupos de un total de 44 personas, incluidos 22 niños. Un grupo mandado por el Alférez Ramón Laso de la Vega cruzó el Golfo de California en los y luego viajó por tierra a San Diego y hasta la Misión de San Gabriel.

El segundo grupo, bajo el mando de Fernando Rivera y Moncada, tomó una ruta terrestre a través del itinerario de Anza de unos 1.900 kilómetros, unas 1.200 millas, a través del desierto de Sinaloa. Pasaron a través de las nuevas misiones en el río Colorado, Misión Puerto de la Purísima Concepción y misión de San Pedro y San Pablo de Bicuñer. El grupo llegó en el río Colorado, en junio de 1781. Rivera y Moncada envió la mayor parte de su partida hacia vanguardia, pero él se quedó atrás para que el ganado descansase antes de internarse en el desierto, pero su grupo nunca llegaría a San Gabriel. En julio Rivera sería asesinado junto con los misioneros locales, colonos y viajeros a causa del levantamiento de los *yuma* o *quechan* en 1781.

Los *quechan* y los *mojave* se levantaron por la invasión de sus tierras de cultivo y otros abusos denunciados cometidos por los soldados. Entre el 17 y 19 julio de 1781 los indios destruyeron ambas misiones y pueblos, matando a 103 soldados, colonos y frailes, capturando algo más de 80 personas, en su mayoría mujeres y

---

<sup>23</sup> La expedición de Anza: <http://www.youtube.com/watch?v=eIsJ4uXcGbs#t=605>

<sup>24</sup> Garcés junto con el padre Juan Díaz morirían martirizados en la revuelta *yuma* de julio de 1781.

niños. Entre las bajas estaba Fernando Rivera y Moncada comandante militar y ex gobernador de California y el Padre Francisco Garcés fundador de las misiones en el río Colorado.

Luego se sucederían cuatro expediciones de castigo bien apoyadas y pertrechadas en 1782 y 1783 contra los *quechan*, consiguiendo recuperar a los muertos y rescatar a casi todos los prisioneros, pero quedando cerrado el *Camino de Anza*. El *Cruce Yuma* sobre el Colorado y el itinerario de Anza quedarían cerrados hasta 1846. California quedaría aislada de nuevo por vía terrestre. La única manera a llegar a California desde Nueva España sería de nuevo mediante un viaje por mar de 40 a 60 días de duración. Según el historiador David Weber, la *revuelta yuma* convirtió California en una "isla" y Arizona en un "callejón sin salida", siendo cortadas las conexiones terrestres con California antes de que se consolidaran firmemente.



Localización aproximada de las divisiones comanches y sus vecinos hacia 1785<sup>25</sup>.

<sup>25</sup> <http://nuevomundo.revues.org/62228>

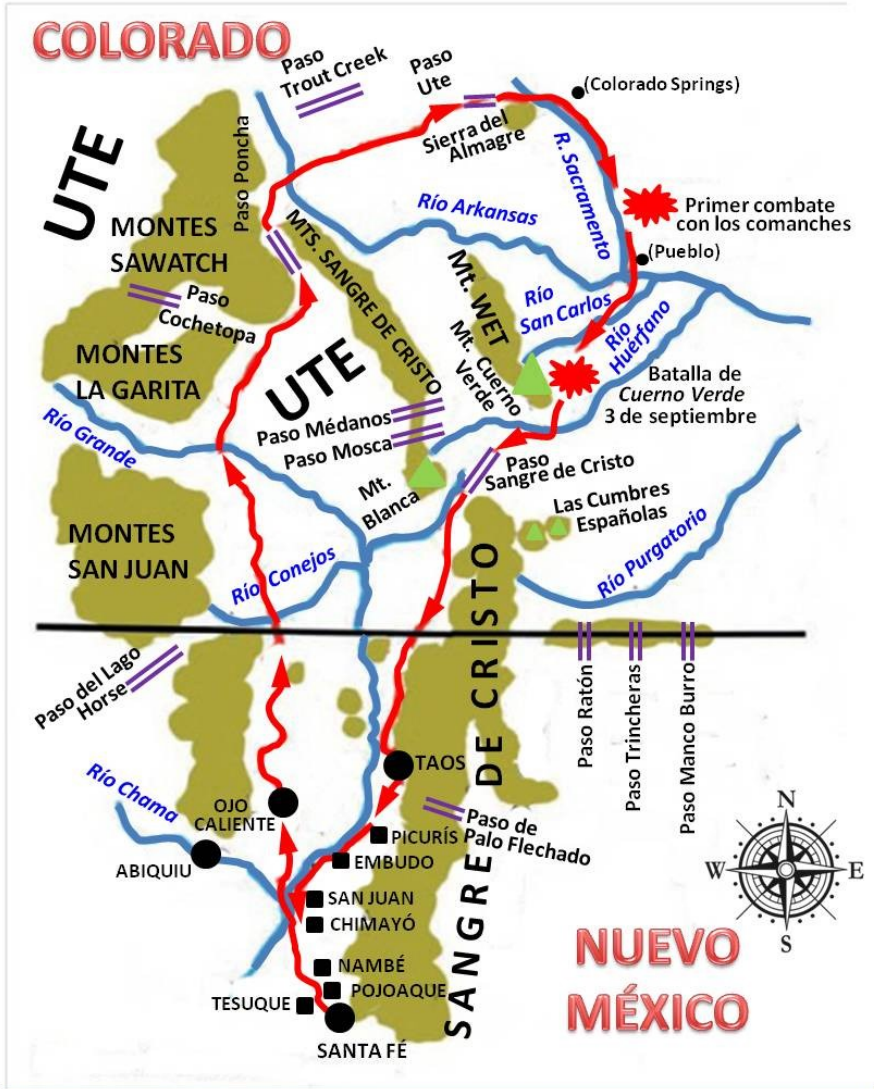
## **Anza y Nuevo México**

Con el fin de comunicar mejor la provincia de Nuevo México con Sonora, Anza emprendió otra expedición desde la ciudad de Santa Fe a la de Arizpe con 800 hombres y dos mil quinientos caballos y a su paso trabó batalla con los *comanches*<sup>26</sup>, cuyo jefe, *Cuerno Verde*, murió en ella y a partir de ese momento se estableció la paz entre las diversas tribus y con los colonos.

---

<sup>26</sup> Los *comanches* son una tribu amerindia nativa de la *Comancheria*, territorio que comprendía el este de Nuevo México, sureste de Colorado y Kansas, Oklahoma y parte del noreste y sureste de Texas. Hoy, la Nación Comanche reside, cerca de la mitad, en Oklahoma, y el resto repartida en Texas, California y Nuevo México. Hay varias teorías sobre el origen del nombre *Comanche*. La más aceptada es que deriva de *Komantcia*, una corrupción del español de "*Kohmahts*", el nombre dado por los *Ute* a este grupo y que se traduce como "*enemigo*", "*el que quiere luchar*", "*contra el que se va a luchar*", o "*extranjero*". Los Comanches preferían llamarse los ~~Namunuu~~, que quiere decir "*el Pueblo*" o "*las personas*".





**EXPEDICIÓN DE JUAN BAUTISTA DE ANZA**  
 15 de agosto a 10 de septiembre de 1779

● Misión o asentamiento   ■ Pueblo nativo   ➡ Itinerario Anza

== Pasos de montaña



Actualmente en el estado norteamericano de Colorado existen unas montañas bautizadas como Greenhorn, *Cuerno Verde*, en recuerdo de un jefe nativo que tenía ese nombre, a finales del siglo XVIII, cuando reinaba Carlos III, y que atacó los asentamientos españoles de aquellas tierras convirtiéndose en el azote de los pequeños asentamientos españoles y que moriría luchando contra Juan Bautista de Anza.

*Cuerno Verde* y Anza son dos personajes de frontera no muy distintos de los que un siglo más tarde poblaron el Oeste y protagonizarían las películas de Hollywood. El primero se convirtió en jefe de su tribu después de que su padre muriera en un encontronazo de las tropas presidiales con los comanches. Orgullosa, temerario y que en el combate, a la grupa de su caballo, retaba a sus enemigos a que lo atacasen, lo cual nos recuerda en nuestra propia historia española al espíritu indómito de los guerreros ibéricos que siendo minoría retaban, desde pequeños grupos de jinetes, en combate singular a los legionarios romanos encuadrados en la gran masa legionaria.

En 1779, con el grado de teniente coronel, Juan Bautista Anza recibió la misión que le enfrentó a *Cuerno Verde*. Nombrado gobernador de Nuevo México se propuso dejar expeditas las comunicaciones entre Santa Fe, capital de ese territorio, y las regiones situadas al oeste; una franja que discurre a ambos lados de la actual frontera de México y Estados Unidos, y que estaba amenazada por los pueblos nativos nómadas.

*Apaches, comanches, navajos*<sup>28</sup>... Eran grupos tribales nómadas que se resistían a la dominación española y sus asentamientos y que por su carácter nómada se dedicaban al ataque a otros pueblos sedentarios, a os asentamientos españoles, robo de caballos, al pillaje y a comerciar con el botín. La decisión era frenar aquellas acciones, algo extremadamente difícil porque las haciendas estaban aisladas y desgarnecidas, y el espacio a cubrir era inmenso, por lo que lo mejor era concentrar a los colonos en las inmediaciones de los presidios formando una red defensiva tanto en frente como en profundidad.

---

<sup>28</sup> Los *navajos* son la nación indígena estadounidense más numerosa. Viven en el suroeste de Estados Unidos repartidos por los estados de Arizona, Nuevo México, Utah y Colorado, junto con otros grupos que habitan en Chihuahua y Sonora, al norte de México. *Navajo* es el nombre que les dieron los primeros exploradores españoles al denominarlos "*Indios Apaches de Navajó*". Eran nómadas, y se identificaban como enemigos de las tribus sedentarias y de los españoles. La palabra *navajo* proviene de un vocablo *tewa* que significa "*navahuu*", que significa *campo de cultivo en cauce seco*.

Al comandante general Teodoro Croix<sup>29</sup> se le ocurrió combinar esa estrategia con expediciones punitivas contra los caciques díscolos. Juan Bautista de Anza comprobó en el camino a Santa Fe los daños causados por los *comanches*, que después de sus ataques buscaban refugio más allá de la frontera de Nuevo México, en Colorado. Era un avispero conocido como la *Comanchería*, al que se llegaba atravesando tierras peligrosas en las que los españoles y sus aliados, los *indios pueblo*, estaban en guerra permanente con los *comanches* y los *ute*; aunque ambas tribus también guerreaban entre ellas, y los segundos eventualmente podían unirse a los españoles.

Anza reunió con los colonos y los grupos de nativos amigos y planeó una incursión hasta la *Comanchería* para asestar un golpe definitivo a los rebeldes. En agosto de 1779, reclutó un centenar de soldados de Santa Fe, doscientos voluntarios y más de doscientos indios, a los que se unieron en el trayecto tropas procedentes de Sonora y un puñado de guerreros *utes* y *apaches*. A estos últimos se les prometió que el botín se repartiría entre todos por igual. Aquel abigarrado ejército llegó a los confines del '*Camino Real*', ruta que comunicaba Nueva España con Nuevo México, y acampó en un poblado llamado Ojo Caliente, un lugar donde treinta familias de granjeros subsistían a merced de los indios, dispersas en un área de quince kilómetros. Por delante de los soldados, Anza envió exploradores para seguir el rastro de los comanches. A medida que se adentraba en su territorio, ordenó cabalgar de noche para ocultar el polvo levantado por las monturas, y también prohibió encender hogueras. Cerca de un paraje conocido como Las Perdidas, la nieve y la niebla obligaron a hacer un alto, y la tropa lo aprovechó para cazar medio centenar de búfalos.

## Llegó el enfrentamiento

El primer encuentro con los comanches se produjo en septiembre. Anza dispuso a sus hombres en formación de guerrilla, y los guerreros

---

<sup>29</sup> Teodoro Francisco de Croix Heuchin (Lille, Flandes, Países Bajos Españoles, 30 de junio de 1730 - Madrid, 8 de abril de 1792) militar español de origen flamenco que ejerció el cargo de Virrey del Perú desde 1784 hasta 1790. A los 17 años comenzó su carrera militar entrando al servicio del rey de España como alférez de granaderos. Llamado por su tío Carlos Francisco, virrey en Nueva España. quien al asumir el cargo de virrey le nombró capitán de su guardia personal. Fue promovido al cargo de gobernador de Acapulco y ascendió al grado de brigadier. La Inquisición novohispana le acusó de tener libros prohibidos pero el proceso no prosperó. En 1771 regresó a Madrid y fue ascendido a mariscal de campo. Ese mismo año la Corona le nombró gobernador de Sonora, Sinaloa, Nueva Castilla y California, cargo que desempeñaba cuando el 19 de junio de 1783 fue investido como virrey del Perú, donde descentralizó el gobierno con la creación de siete intendencias. Creó el Anfiteatro Anatómico e inició el Jardín Botánico de Lima. Adoptó medidas rigurosas contra las ideas enciclopedistas revolucionarias. Fortaleció las costas y colaboró en la creación de la Junta Superior de Comercio y el Tribunal de Minería (1786). Tras su relevo y vuelta a España, en 1790, pasó a ser coronel de las Guardias Valonas. En dónde se sabe hizo también muchas cosas de buen proceder fue en los territorios antes llamados Provincias Internas del Norte de la Nueva España. En el libro de Álvaro Canales Santos editado por el Gobierno del Estado de Coahuila, se pueden encontrar muchos datos.

y sus familias huyeron a caballo. Los españoles mataron a dieciocho enemigos e hicieron treinta prisioneros entre las mujeres y los niños, quedándose con quinientos caballos. Los cautivos contaron que *Cuerno Verde* había convocado a las tribus a la vuelta de una correría por Nuevo México, una ocasión perfecta para sorprenderlo. Los perseguidores decidieron dividirse, de modo que Anza se concentraría en el jefe indio mientras que sus aliados *ute*<sup>30</sup> combatirían a las demás bandas indígenas. Anza alcanzó a su enemigo en una cañada cercana al río Arkansas y le tendió una emboscada. Primero le persiguió, después le hizo creer que desistía en su persecución y finalmente le capturó junto a una zona pantanosa, donde, a lomos de su caballo brioso, el guerrero gesticulaba provocando para que le atacaran.



Juan Bautista de Anza

El día 3 de septiembre, con apenas cincuenta hombres a su lado, *Cuerno Verde* se parapetó con los caballos y se batió pie a tierra contra seiscientos enemigos. *“Una tan vizarra quanto gloriosa defensa”*, escribió Anza más tarde. En el enfrentamiento murieron el cabecilla comanche, su hijo primogénito, otros cuatro jefes, diez guerreros y un hechicero que le había convencido de que era inmortal. Estaba tan convencido de su éxito que ni en vez de cargar su mosquete mandó a otro que lo hiciera en su lugar. *“Infiero que su muerte -agregó Anza- se la causó su propio arrojo, valor o desprecio, que quiso hacer de nuestras gentes cevado de las muchas ventajas que siempre había conseguido*

---

<sup>30</sup> Los *ute*, *uta* o *yutas* son un pueblo amerindio norteamericano de lengua *uto-azteca*; cuyo nombre proviene de *entaw* o *yuta* que significa “excavadores de las cimas de las montañas”, aunque ellos se hacían llamar *nocht*, es decir “hombres”.

*sobre ellas por los desórdenes que siempre se han gobernado en la guerra”.*

Los colonos españoles odiaban a Cuerno Verde porque había asesinado a sangre fría a cientos de prisioneros. Atribuían esa crueldad a la ira que le produjo la muerte de su padre en su combate con una patrulla española. Su perseguidor, Anza, que también había perdido a su padre cuatro décadas antes a manos de los *apaches*, bautizó el lugar de la victoria como *Los Dolores de María Santísima*, en las montañas Greenhorn. Después de aquel combate, los españoles trataron de unir a las tribus *comanches* e invitaron a las comunidades *ute* a reconciliarse con ellas. Ángel Martínez Salazar en su libro titulado '*Geografía de la memoria*' afirma: "*Durante horas (los ute) se negaron, enojados como estaban, a fumar (la pipa de la paz) con Anza, e incluso a aceptar sus regalos*". Sin embargo, aquel español criollo con sangre guipuzcoano los convenció de ello, y prohibió a los colonos que penetraran en territorio indio.

El legado de Anza, iniciado por su padre, fue el de abrir una ruta que posibilitó la colonización europea de la Alta California. Los soldados y familias que escoltó desde el desierto de Sonora a la Alta California llevaron el español, las costumbres, la religión cristiana, y la cultura española a esa parte del mundo. La mayoría de esos expedicionarios españoles ya habían nacido en América, en tierras de la Nueva España, y había entre ellos personas de sangre europea, indígena y descendientes de mulatos y mestizos. Juan Bautista de Anza murió repentinamente en su casa de Arizpe el 19 de diciembre de 1788 siendo sepultado en la iglesia de Nuestra Señora de la Asunción de esa localidad.

En 1963 sus restos fueron desenterrados y vueltos a sepultar en un mausoleo de mármol con la presencia y participación de delegaciones de la Universidad de San Francisco y la Ciudad de San Francisco. Anza es recordado en México, en los EEUU de América y en España, cuenta con varios monumentos ecuestres, de hecho el 16 de octubre es celebrado como el "*Anza Day*", en Tubac, Arizona. Allí se recrea la historia del explorador y se representan acciones de los '*Dragones de Cuera*'. El prestigioso Servicio de Parques Nacionales de Estados Unidos cuenta con la "*Juan Bautista de Anza National Historical Trail*"<sup>31</sup> que une Arizona y California.

---

<sup>31</sup> <http://www.nps.gov/juba/espanol/index.htm>

<b>RESUMEN BIOGRÁFICO</b>
Nace en 1736 en el Presidio de Fronteras. Es hijo del capitán Juan Bautista de Anza, Gobernador de ese presidio. A los tres años su padre muere asesinado por los indios en una emboscada.
En 1751 se une a la milicia con 15 años de edad, junto con su cuñado Gabriel de Vildósola, para sofocar la rebelión de los indios <i>pima</i> <sup>32</sup> .
Cadete en el Presidio de Fronteras en 1754, a las órdenes de Gabriel de Vildósola, nuevo capitán del Presidio.
Capitán del Presidio de Tubac en 1759.
Entre 1766 y 1773 destaca por su participación en las campañas contra los <i>apaches</i> del norte y los <i>seris</i> del sur.
En 1767 cumple la orden del Rey Carlos III arrestando y expulsando a los jesuitas que habían establecido las misiones en el estado de Sonora. Muchos mueren por las penalidades del viaje que dura casi dos años. Les sustituyen los franciscanos.
Solicita autorización en 1772 al Virrey para abrir la ruta a la Alta California, algo que ya había intentado su padre en 1737. Aquellos territorios, considerados hostiles e inaccesibles, empezaban a interesar a los rusos y a los británicos, y eran todavía una especie de tierra de nadie, rodeados de montañas, desiertos y costas poco practicables.
Llega con una primera expedición a Monterrey en 1774.
<b>Fundación de San Francisco:</b> junto con 300 colonos y 1000 cabezas de ganado sale en 1775 de Tubac, y alcanza la bahía de San Francisco en 1776, fundando la misión y el presidio de ese nombre.
Es nombrado Comandante de las tropas de Sonora en 1776 y Gobernador de Nuevo México en 1777.
Expedición contra los comanches en 1779, que finaliza con tratado de paz respetado largo tiempo, y acordado entre los indígenas y los gobiernos de México, España y Estados Unidos.
Expedición a la tierra de los indios <i>hopi</i> <sup>33</sup> para auxiliarles después de una gran sequía.
Expedición en 1780 que abre la ruta entre Santa Fe (Nuevo México) y Arizpe (Sonora)
Solicita el cese como Gobernador de Nuevo México en 1786, lo que se le concede en 1787 cuando se el nombra comandante del presidio de Fronteras y de todas las tropas de Sonora.
Comandante del presidio de Tucson en 1788, muere repentinamente ese mismo año y es enterrado en la capilla lateral de Nuestra Señora de Loreto en la Catedral de Arizpe.

*\*José Antonio Crespo-Francés es Coronel en situación de Reserva.*

<sup>32</sup> Los *akimel o'odham* o *pima* son un grupo indígena que vive en el estado norteamericano de Arizona y en los estados mexicanos en Sonora y Chihuahua. Su nombre significa "*pueblo del río*", que los distingue de sus parientes los "*pápagos*", *la gente del desierto*. El nombre *pima* se forma aparentemente de una frase que significa "*No sé*", usada repetidamente en su encuentro inicial con los españoles. Sus territorios eran llamados por los españoles la *Pimería* y la *Papaguería* respectivamente,

<sup>33</sup> Los *hopis* pertenecen al grupo de antiguos habitantes de la meseta central de los EE.UU., muchos de los cuales viven en Arizona dentro de la Nación Navajo con la que siempre han tenido fricciones desde el pasado. Su cultura es similar a la de los *zuñis*, aunque hablan una lengua *uto-azteca*. Es uno de los pueblos amerindios de tradición más antigua y cosmología más sobrecogedora.



Juan Bautista de Anza, estatua en Lake Merced, California.

### Referencias

- The Anza Trail (<http://www.nps.gov/juba/>), con el recorrido de 1775-1776 en **formato Google Earth**.
- Estudio interactivo sobre la colonización española de la Alta California en el siglo XVIII (<http://anza.uoregon.edu>), con los diarios de varios miembros de la expedición de 1775-1776.
- Misión 2000, base de datos de los antiguos territorios españoles en México y USA (<http://www.nps.gov/archive/tuma/M2000.html>)
- Gorka Roasin, [Juan Bautista de Anza Pionero de California](#). Euskonews&Media 232, noviembre 2003
- Library of Congress, Historias Paralelas (<http://international.loc.gov/intldl/eshtml/>)
- Historia de Sonora (<http://www.fisica.uson.mx/Sonora/index.html>)
- The Anza Expedition of 1775-1776, Berkeley, California, 1913

1788. Carpetilla vacía sobre colocación en algún Gobierno Político y Militar del coronel D. Juan Bautista de Anza o, no siendo necesario, regreso a España. Remite a 'Circulares'. 27 de junio de 1791. Fol. 6  
AGS/2.18.14//SGU,LEG,6955,3

1759/1762. Correspondencia dirigida a Tomás Ruiz de Apodaca, comerciante en Cádiz, con minutas de respuestas.  
Comprende: Ramo 2.- Cartas dirigidas desde América. De:  
N.29.- Juan Bautista de Anza (5-6-1761. San Ignacio de Tubac).- Fols.927-937.  
AGI/15//CONSULADOS,403

Mapas, planos, dibujos, etc México, 1519/1823. México. Expediciones contra los comanches, por Juan Bautista de Anza (1784),  
AGI/27.17



29 de noviembre de 1769. Plan del ataque general contra los indios seris, suaquis y pimas, refugiados en la serranía de Santa Rosa o Cerro Prieto, en la provincia de Sonora.

Título en cartela que ocupa todo el ángulo inferior derecho. Tras él, tabla explicativa de los puntos indicados en el plano en clave alfabética y numérica.

En el ángulo inferior derecho amplia nota aclaratoria sobre los mantenimientos que tienen los indios.

Presenta el paraje rocoso y escarpado de las montañas de Cerro Prieto. Indica las cañadas, o cajones, que permitían el acceso hasta su interior. Muestra el plan de ataque general contra los indios seris, suaquis y pimas allí refugiados, con cuatro columnas bajo el mando del sargento mayor Matías de Armona, del capitán Diego Peirán, del coronel Domingo Elizondo y del capitán Gabriel de Vildósola.

Orografía de perfil en alzado y sombreada.

En la parte superior nota: "Numº 6"; otra nota en la parte inferior: "Montañas todas quasi ynnaccessibles".

Corresponde a la campaña de octubre de 1769 contra los indios seris, suaquis y pimas, refugiados en Cerro Prieto (Serranía de Santa Rosa), lugar inhóspito y casi inaccesible. Las operaciones militares para la pacificación de la provincia de Sonora fueron ordenadas por José de Gálvez, visitador general de Nueva España, y encomendadas al coronel Domingo Elizondo. La provincia no quedó completamente pacificada hasta 1771.

AGI/27.17//MP-MEXICO,252

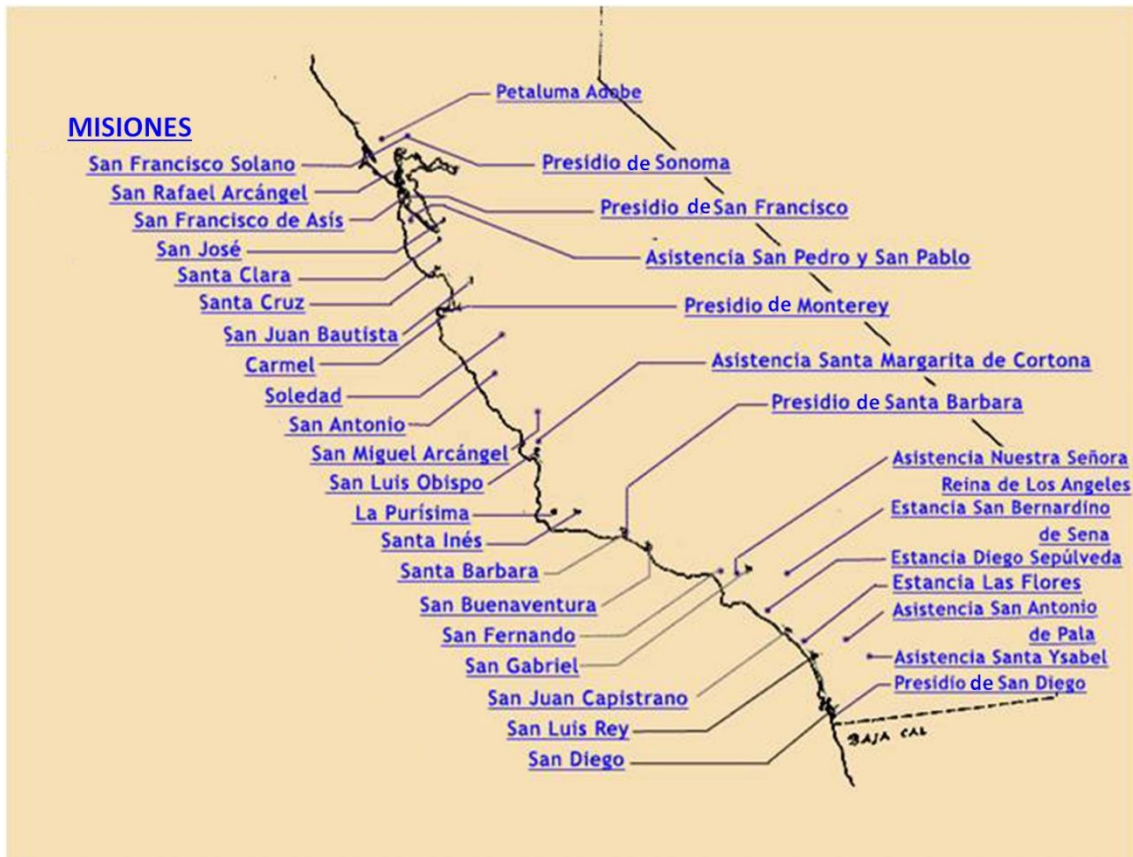
21 de diciembre de 1786. Tarja que en 19 de mayo de 1786 remitió en blanco el gobernador Don Juan Bautista de Anza al capitán general comanche Ecuera para que expresase en ella con rayas y signos los caudillos que saliesen a campaña en la expedición de su mando contra los apaches, número de hombres de que constase cada destacamento y progresos que se consiguiesen

Es el folio 28 de: 'Nº 1. Relación de los sucesos ocurridos en la provincia del Nuevo México con motivo de la paz concedida por la Nación Comanche y su reconciliación con la Yuta, desde 17 de noviembre del año último hasta 15 de julio del corriente' (Chihuahua, 21 de diciembre de 1786). Con carta nº 43 del comandante general de las Provincias Internas, Jacobo Ugarte y Loyola, al marqués de Sonora (Chihuahua, 21 de diciembre de 1786)

AGI/27.7//MP-ESCRITURA\_CIFRA,52

## IMÁGENES









**San Luis Rey de Francia**



**San Juan de Capistrano**



**San Gabriel Arcángel**



**San Fernando Rey de España**



**San Buenaventura**



**Santa Bárbara**



**Santa Inés, situada al lado de Solvang, zona turística muy visitada por sus bodegas y excelentes vinos, lógicamente producidos por cepas originalmente aportadas por los misioneros franciscanos.**





**La Purísima Concepción de María Santísima**




**San Luis Obispo de Tolosa**





**San Antonio de Padua**



**Nuestra Señora de la Soledad**



**San Carlos Borromeo**



**Fray Junípero Serra enterrado en San Carlos Borromeo.**



San Juan Bautista



San José



**Santa Clara de Asís**



**San Francisco de Asís, Misión Dolores**



**San Rafael Arcángel**



**San Francisco Solano**